













LEGENDA

-  HRANICE ŘEŠENÉHO ÚZEMÍ
-  HRANICE ZASTAVĚNÉHO ÚZEMÍ
-  HRANICE BŘEU
-  KÓD BŘEU
-  TŘÍDA OCHRANY DLE MET. POKRYVU MŽE ZE DNE 12.6.1996
-  ČÍSLO ZABORU PŮDY - DOPORUČENÁ ETAPIZACE
-  ZABOR ZPF PRO ZASTAVBU, PRO ZARŽENÍ TECH. INFRASTRUKTURY
-  ZABOR ZPF PRO KOMUNIKACE

- STAVAJÍCÍ KULTURA:
-  ORNÁ
 -  SADY
 -  PASTVINY, LOUKY

	zpracovatel: Ing. arch. Ivana Tichá, Ptačno 7, Heřmanovka 37		měřítko: 1:2880
	pořizovatel: OÚ Senec		datum: 11/2008
ÚZEMNÍ PLÁN OBCE SENEČ		stupeň dok.: n.d.v.r/h	II.3
		č.por.: č.vyk.:	
VÝKRES PŘEDPOKLÁDANÝCH ZÁBORŮ ZPF			